

Vandreture i danske skove


Fredericia's skove Østjylland

Skovområdet rummer mange muligheder for oplevelser. Der er bl.a. legplads og dædyr i dyrehaven – og fra P-pladsen er der en afmærket blindesti og en ridesti.

1. Pavillon

Midt på P-pladsen ligger en lille fredet, stråetækt pavillon. Den blev benyttet af Frederik VII, da han som kronprins lå i garnison i Fredericia. Sammen med officerskammerater muntrede han sig på en keglebane indrettet ved pavillonen og på en nærliggende skydebane.

2. Dyrehaven
Ved lægen er der en åben plads med et foderhus, hvor der er gode muligheder for indhegningen findes en bestand på omkring 30 stykker.



Davildtet er på grund af roligt gemyt den hjortear, der egner sig bedst til dyrehaver, men det er ikke så naturligt forekommende som kronvildt og råvildt. Det er dog ved knoglefund bevist, at dævildt var naturligt forekommende i sidste mellemstid. Dævildtet genindførtes i det 12. århundrede til de kongelige villdibaner.

Dåhjorten kaster sit gevir i april-maj og sætter et nyt i sommerens løb for at være klar til brunsten i oktober. Dæen sætter normalt en kalv i juni-juli.

3. Gammel bøg med jærnkors

Under bøgetræet står et lille jærnkors til minde om en tysk soldat, der faldt her i 1849.

4. Sorte Bro
Broen fører over jernbanen til Hannerup Skov

5. Festsplads

Mellem de gamle bøge på Bjergebakkerne var der tidligere en åben festsplads.

6. Søledam

På engene findes en søledam hvor hjortevildtet ofte ses græsses fredeligt i den tætte vegetation af bl.a. lysesiv.

FUGLSANG SKOV

HANNERUP SKOV

Den kuperede skov rummer mange oplevelsesmuligheder

og der er løberuter og mounatårnbikertute fra P-pladsen ved sportspladsen. Samtidig kan du nyde Hannerup-anlægget med søerne og de mange sjældne træer.

7. Mindsten for A. Devantier
Det meste af Hannerup skov ligger på sydvestlige bakke-skræninger ud mod Hannerup-enge, der strækker sig fra Lillebælt ind forbi skovene.

Disse bakker blev tilplantet i årene 1856-57 under ledelse af Abraham Devantier, for hvem der står en mindsten på et af de smukkeste udsigtspunkter.

8. Løvehoved og stensøje

På en bakketop står en stensøje, som minder os om, at her lå en af de tyske bastioner, hvorfra Fredericia blev holdt belejret i 1849. Nedenfor bakken findes et kildeå, der er ført ud gennem et bronzeløvehoved i en stenmur.

9. Cryptomeria mv.

Her vokser desuden nogle eksemplarer af den sjældne Cryptomeria japonica – en nåletræart der er almindelig i Japan.

10. Askbebovksning

Løvliggende område mange grøfter, hvor asketræerne er angrebet af svamp, som medfører asketoptørre, og som gør at træerne dør. Dette giver nyt liv i skovbunden og udviklingen følges. Mod øst kan du opleve bøgetræer, rødgran, douglasgran, nobiligran og skovfyr.

11. En gammel eg

Sorte Bro fører over til Fuglsang skov. Her står et af skovens ældste egetræer, der er flere hundrede år gammelt. Den er omkranset af bøg, og under disse træer plantes nu en ny generation bøg.



12. Skovløberhus

For mange år siden var det skik, at skovløberens kone solgte kogende vand på kande til folk, der var på udflugt, og som selv medbragte kaffebrøner.

TRELDE NÆS

Det yderste af Trelde Næs blev i 1966 opkøbt af Fredericia kommune med støtte fra Kulturministeriet. Samtidig blev hele området fredet. Trelde Næs havde indtil da ført en omtumlet

tilværelse under skiftende ejere. I den tidlige middelalder var det den fredløse grev Trolle, også kaldet Næssekongen, der huserede på næsset. I det 14.-15. århundrede hørte Trelde Næs under kronens skovgods. Siden var der strid mellem flere af de omkring-boende godsjeere om rettigighederne til området, især retten til gode slidfiskeri som Trelde Næs var berømt for.



RANDAL SKOV OG NYSKOV

Tilplantningen af området er påbegyndt i 1983 og rummer nu hundeskov, dyrefolde, legeområde, madpakkehus og et fantastisk udsigtstårn. Skovområdet, sletterne og søerne kan opleves på en times tid.

20. Låddenhøj

På bakken er der en naturlegeplads.

21. Skovbryn

Stien går langs et skovbryn, hvor der er plantet et stort udvalg af vilde danske buske – bl.a. hassel, tjørn, skovabild (=vild æble), nav, hyld, ulfstron (=kvalkvæd) og benved. Benved kendes ved det røde efterårsrø, de karakteristiske cyklamen-farvede bær samt grenene der er grønne og firkantede i tværsnit.

22. Norsk eg

Egebevoaksningen er plantet i 1983. Frøene stammer fra Agderkysten i Sydnorge. De fleste egebevoaksninger i denne skov er den velkendte stilkeg, men disse planter er den meget nærtstående træart vintereg (navnet skyldes at de visne blade ofte sidder på træet om vinteren).

Der er i skoven anvendt egeplanter af mere end 20 forskellige provenienser (herkomst).

23. Asketræer

Asketræerne er plantet i 1984. De er angrebet af svamp, som medfører asketoptørre, og som gør at træerne dør. Dette giver nyt liv i skovbunden og udviklingen følges.

24. Kunstig sø

I søen ses ofte den lille "charmerende" trolldand.

25. Ung bøgebevoaksning

Bøgebevoaksningen er plantet i 1985.

26. Udsigtstårn og kælkebakke

I den østligste og nyeste del af skoven er der en kunstigt anlagt bakke, hvorfra der er en formidabel udsigt over byen, til Bjerre Herred mod nord, og til Fyn. I klart vejr kan man mod sydvest se Skamlingsbanken, som med sine 113 meter over havet er Sønderjyllands højeste punkt.

15. Kristorn

Denne stedsgrønne busk med de røde glinsende bær ses mange steder. Den formerer sig både ved rodsrud og ved bærrene.

14. Ædelgran der fornyger sig selv

De ældste ædelgraner er fra 1920. Disse gamle træer har spredt frø, og man ser nu grupper af yngre træer og helt nyspirdede planter under de gamle træer.

13. Løvtræblandskov


Skov med eg, bøg, ask og avnbøg. Eg er den træart der trives bedst på den tunge, stive lerjord i Trelde. får lov at blive i skoven til gavn for sjældne insekter og svampe. sikres i øvrigt, at mange gamle træer, udgåede træer og dødt ved egetræerne som hovedtræart samt avnbøg og bøgetræer m.fl.. Det skoven. Skovområdet drives naturnært og med det sigte at bevare hvor der er mange muligheder for oplevelser ved stranden og i dag er der offentlig adgang i det smukke gamle naturområde.

for offentligheden.

I 1919 blev ejendommen købt af direktør H. Plum. Senere var den i en lang årække ejet af fru Ane Ryholt, der holdt Trelde Næs lukket

16. Lillebæltkysten

Kysten har en særlig geologi, idet jorden består af lillebælt-ler, også kaldet plastisk ler. I fugtige perioder bliver leret flydende, og det ses hvordan afsnit af skrænten med hele træer skrider ned på stranden. Der er udsigt til Nordfyn og Æbelø mod øst. Skovområdet ud mod Lillebælt er udlagt som urørt skov (skraveret), hvilket vil sige at naturen får lov at passe sig selv uden indgriben og kystsikring.



Det er muligt at finde forsteninger af bl.a. hajtænder og søpindsvin nedenfor skrænterne. Pas på dig selv – området er ikke ufarligt grundet kløfter, udskred og havet!

17. Kanonstilling

Fundamentet er fra en kanonstilling, der var en del af den tyske værnemagts kystartilleri.

18. Trolde skoven

Denne del af skoven består af en naturlig opvækst af eg og bøg der er groet op i tjørn og brombærkrat – derfor den krogede vækst. En del af træerne er overgroet med vedbend, der har stammer på en arms tykkelse. Vedbend er en klatreplante med stedsegrønne blade.

19. Savværket

For mange år siden savede man træ på savværket og udskibede det fra Kulvig Havn. Bygningen anvendes i dag til toilet og informationshus.

Mod vest kan man vælge at gå oven for skrænten eller langs stranden. Fra stranden fører en trappe op på Trelde Klint, der her står med sine karakteristiske stejle formationer.

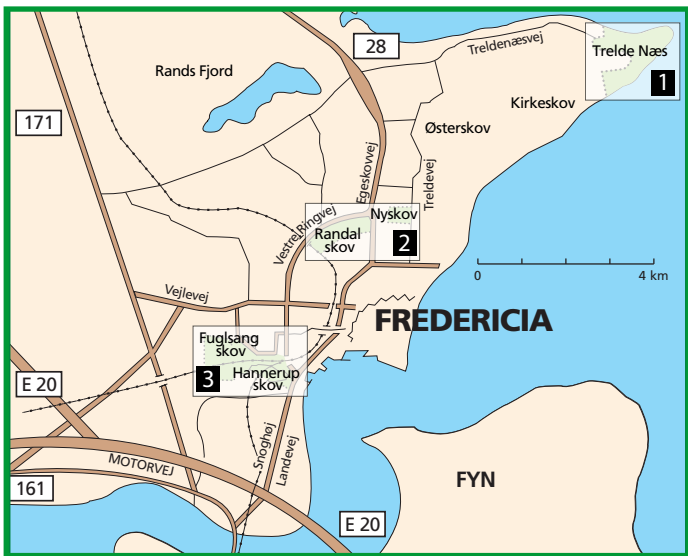
Læs mere i "Bogen om Trelde Næs" af skovfoged Niels Harald Jensen.

Udgivet med støtte af Skov- og Naturstyrelsen 2004

Forside: Poul Andersen

Illustrationer: Thor Axelsen Drejer.

Planlægning og redaktion: Søren Fodgaard



FREDERICIA

Fredericias historie går tilbage til år 1650. Frederik III ønskede af strategiske grunde et fæstningsværk placeret ved Lillebælt. Byen og fæstningen blev anlagt efter datidens mest avancerede teknik med snorlige gader som på et skakbræt. Byens første befolkning bestod blandt andet af jøder og indvandrede reformerte fra Frankrig.



Den dag i dag ligger volde, voldgrave, bastioner og porte som de lå under det kendte slag ved Fredericia den 6. juli 1849, da byen var belejret af slesvig-holstenske oprørere. Under ledelse af generalerne Bülow, Rye, de Meza og Schleppegrell samt byens kommandant oberst Lunding foretog man et modangreb, der sendte de fjendtlige styrker på tilbagetog. Denne begivenhed mindes hvert år i Fredericia den 6. juli.

I dag er Fredericia Kommune i rivende udvikling inden for handel og industri med fokus på bæredygtighed og naturområdernes værdi for byen mv.

Mange borgere og turister nyder byens smukke beliggenhed med tydelige historiske præg - tæt på strand og skov.

VELKOMMEN

De største kommunale skovområder er beskrevet i denne folder og du er meget velkommen. Skovene drives naturnært, hvorved den biologiske værdi sikres. Samtidig er der fokus på, at de giver rum til oplevelser og aktivitet for dig som bruger. Vi gør en stor indsats for at bevare og øge mængden af de mange spændende dyr og planter i skoven. Vi vil derfor bede dig respektere de få regler om færdsel i skoven, som er angivet i naturbeskyttelsesloven. Der gælder bl.a.

- Hunde skal holdes i snor - af hensyn til skovens dyreliv og de andre skovgæster
- Respekter de private beboeres ejendomme – gå gerne forbi, men tag ikke ophold inden for 50 m fra husene
- Træer og buske må ikke beskædiges
- Brug skraldespandene – og ikke naturen til dit affald
- Brug af åben ild er forbudt – dog undtaget de anlagte bål- og grillpladser
- Motorkørsel, herunder scootere, er også forbudt i skoven!

Du kan læse og lære meget mere på www.fredericia.dk og/eller via QR-koden.

Venlig hilsen
Fredericia Kommune



SIGNATURFORKLARING

| | | | |
|--|--------------------------|--|-----------------|
| | Skel | | Information |
| | Offentlig vej | | Parkering |
| | Skovvej | | Toilet |
| | Skovspor, sti | | Handicap toilet |
| | Dige | | Madpakkehus |
| | Vandløb | | Naturlegeplads |
| | Bevoksningsgrænse | | Restaurant |
| | 1925 Bevoksningsanlægsår | | Badestrand |
| | Løvskov | | Shelterplads |
| | Nåleskov | | Hundeskov |
| | Eng, mose, ager m.m. | | Dyrehave |
| | Trampesti | | |
| | Urørt skov | | |

