


Fotos fra overvågningsvideoen fra ADP




Videoovervågningkameraet set fra Fr. Shipping og med Lillebælt bag kameraet.




Oversigtskort. Der er ca. 60 meter fra overvågningskameraet til nærmeste kajkant. Der er ca. 140 meter fra centrum af den kollapsede tank til nærmeste kajkant. (foto fra droneoptagelse 8. april 2016)




Området før tankenes kollaps




Gødningstanken er kollapsedet, og det ses, hvordan der strømme gødning ud mellem tankene




Store mængder gødning skyller henover førerhuset i lastbil





Gødning på vej mod havne fra flere sider



Overfladeafstrømningen er så voldsom, at kun begrænsede mængder gødning vil kunne nå at løbe i rendestensbrønde, langt størstedelen løber forbi. Der er gået 30 sekunder fra gødningen først registreres.

