


Oplev Fredericias skove

FUGLSANG SKOV

Skovområdet rummer mange muligheder for oplevelser. Der er en bl.a. legeplads og dædyr i dyrehaven – og fra P-pladsen er der en armærket blindesti og en ridesti.



1. Pavillon
Midt på P-pladsen ligger en lille fredet, stråetækt pavillon. Den blev benyttet af Frederik VII, da han som kronprins lå i garnison i Fredericia. Sammen med officereskammerater muntrede han sig på en keglebane indrettet ved pavillonen og på en nær-liggende skydebane.

2. Dyrehaven
Ved lågen er der en åben plads med et foderhus, hvor der er gode muligheder for at se dåvildt på nært hold. I indhegningen findes en bestand på omkring 30 stykker.

Dåvildtet er på grund af foligt gemyt den horteart, der egner sig bedst til dyrehaver, men det er ikke så naturligt forekommende som kronvildt og åvildt. Det er dog ved knoglefund bevis, at dåvildt var naturligt forekommende i sidste mellemistid. Dåvildtet genindførtes i det 12. århundrede til de kongelige vildtbaner.

Dåvildten kaster sit gevir i april-maj og sætter et nyt i sommerens løb for at være klar til brunsten i oktober. Dæen sætter normalt en kalv i juni-juli.

4. Sorte Bro
Broen fører over jernbanen til Hannerup Skov

5. Festsplads
Mellem de gamle bøge på Bjerggebakkerne var der tidligere en åben festsplads.

6. Søledam
På engene findes en søledam hvor hortevidtet ofte ses græsses fredeligt i den tætte vegetation af bl.a. lysesiv.

HANNERUP SKOV

Den kuperede skov rummer mange oplevelsesmuligheder og der er løberuter og mountainbikerute fra P-pladsen ved sportsplassen. Samtidig kan du nyde Hannerup-anlægget med søerne og de mange sjældne træer.

7. Mindsten for A. Devantier
Det meste af Hannerup skov ligger på sydvendte bakke-skræninger ud mod Hannerup-enge, der strækker sig fra Lillebælt ind forbi skovene. Disse bakker blev tilplantet i årene 1856-57 under ledelse af Abraham Devantier, for hvem der står en mindsten på et af de smukkeste udsigtspunkter.


8. Løvehoved og stensøje
På en bakketop står en stensøje, som minder os om, at her lå en af de tyske bastioner, hvorfra Fredericia blev holdt belejret i 1849. Nedenfor bakken findes et kildevæld, der er ført ud gennem et bronzeløvehoved i en stenmur.

9. Cryptomeria mv.
Her vokser desuden nogle eksemplarer af den sjældne Cryptomeria japonica – en nåletræart der er almindelig i Japan.

10. Askebevoksning
Et lavtliggende område, hvor asketræerne er angrebet af svampen asketoptørre-stillskive, der gør at træerne dør. Dette giver nyt liv i skovbunden og udviklingen følges.

11. En gammel eg
Sorte Bro fører over til Fuglsang skov. Her står et af skovens ældste egetræer, der er flere hundrede år gammelt. Den er omkranset af bøg, og under disse træer plantes nu en ny generation bøg.

12. Skovløberhus
For mange år siden var det skik, at skovløberens kone solgte kogende vand på kande til folk, der var på udflygt, og som selv medbragte kaffebønner.



TRELDE NÆS

Det yderste af Trelde Næs blev i 1966 opkøbt af Fredericia kommune med støtte fra Kulturminderet. Samtidig blev hele området fredet. Trelde Næs havde indtil da ført en omtålt tilværelse under skiftende ejere. I den tidlige middelalder var det den fredløse grev Trolle, også kaldet Næssekonngen, der huserede på næsset. I det 14.-15. århundrede hørte Trelde Næs under kronens skovgods. Siden var der strid mellem flere af de omkring-boende godsejere om rettlighederne til området, især retten til gode sildefiskeri som Trelde Næs var berømt for.

1. Løvehoved og stensøje
På en bakketop står en stensøje, som minder os om, at her lå en af de tyske bastioner, hvorfra Fredericia blev holdt belejret i 1849. Nedenfor bakken findes et kildevæld, der er ført ud gennem et bronzeløvehoved i en stenmur.

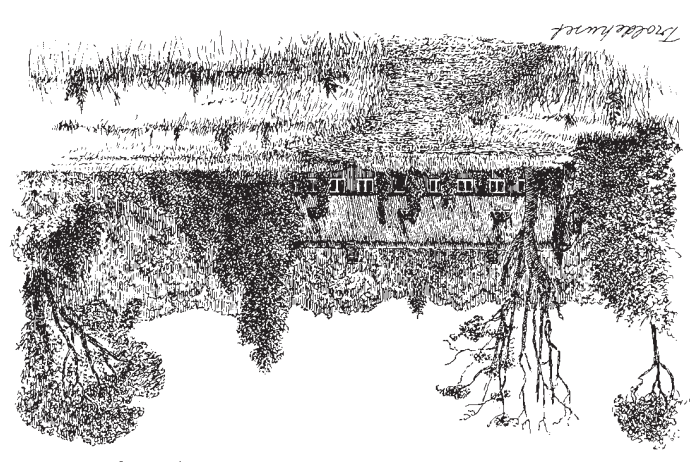
2. Dyrehaven
Ved lågen er der en åben plads med et foderhus, hvor der er gode muligheder for at se dåvildt på nært hold. I indhegningen findes en bestand på omkring 30 stykker.

3. Gammel bøg med jernkors
Under bogetræet står et lille jernkors til minde om en tysk soldat, der faldt her i 1849.

4. Sorte Bro
Broen fører over jernbanen til Hannerup Skov

5. Festsplads
Mellem de gamle bøge på Bjerggebakkerne var der tidligere en åben festsplads.

6. Søledam
På engene findes en søledam hvor hortevidtet ofte ses græsses fredeligt i den tætte vegetation af bl.a. lysesiv.



LILLEBÆLT SKOV

16. Lillebæltkysten
Kysten har en særlig geologi, idet jorden består af lillebælt-ler, også kaldet plastisk ler. I fugtige perioder bliver leret flydende, og det ses hvordan afsnit af skrænten med hele træer skrider ned på stranden. Der er udsigt til Nordfyn og Æbelø mod øst. Skovområdet ud mod Lillebælt er udlagt som urørt skov (skraveret), hvilket vil sige at naturen får lov at passe sig selv uden indgriben og kystsikring.



Det er muligt at finde forsteninger af bl.a. hajtænder og søpindsvin nedenfor skrænterne. Pas på dig selv – området er ikke ufarligt grundet kløfter, udskred og havet!

KANONSTILLING

Fundamentet er fra en kanonstilling, der var en del af den tyske værnemagts kystartilleri.

TROLDASKOVEN

Denne del af skoven består af en naturlig opvækst af eg og bøg der er groet op i tjørn og brombærkrat – derfor den krogede vækst. En del af træerne er overgroet med vedbend, der har stammer på en arms tykkelse. Vedbend er en klatreplante med stedsegroede blade.

SAVVÆRKET

For mange år siden savede man træ på savværket og udskibede det fra Kulvig Havn. Bygningen anvendes i dag til toilet og informationshus.

Mod vest kan man vælge at gå oven for skrænten eller langs stranden. Fra stranden fører en trappe op på Trelde Klint, der her står med sine karakteristiske stejle formationer og geologiske lag. Du må gerne krydse ind over campingpladsen.

Læs mere i "Bogen om Trelde Næs" af skovfoged Niels Harald Jensen.

15. Kristom
Denne stedssegroede busk med de røde glinsende bær ses mange steder.

14. Ædelgran der fornyer sig selv
De ældste ædelgraner er fra 1920. Disse gamle træer har spredt frø, og man ser nu grupper af yngre træer og helt nysprede planter under de gamle træer.

13. Løvtræblandskov
Skov med eg, bøg, ask og avnbøg. Eg er den træart der trives bedst på den tunge, stive lerjord i Trelde.

10. Askebevoksning
Et lavtliggende område, hvor asketræerne er angrebet af svampen asketoptørre-stillskive, der gør at træerne dør. Dette giver nyt liv i skovbunden og udviklingen følges. Mod øst kan du se bl.a. bogetræer, rødgran, douglasgran, nobilisgran og skovfyr.

11. En gammel eg
Sorte Bro fører over til Fuglsang skov. Her står et af skovens ældste egetræer, der er flere hundrede år gammelt. Den er omkranset af bøg, og under disse træer plantes nu en ny generation bøg.

12. Skovløberhus
For mange år siden var det skik, at skovløberens kone solgte kogende vand på kande til folk, der var på udflygt, og som selv medbragte kaffebønner.



FREDERICIA

Fredericias historie går tilbage til år 1650. Frederik III ønskede af strategiske grunde et fæstningsværk placeret ved Lillebælt. Byen og fæstningen blev anlagt efter datidens mest avancerede teknik med snorlige gader som på et skakbræt. Byens første befolkning bestod blandt andet af jøder og indvandrede reformerte fra Frankrig.



Den dag i dag ligger volde, voldgrave, bastioner og porte som de lå under det kendte slag ved Fredericia den 6. juli 1849, da byen var belejret af slesvig-holstenske oprørere. Under ledelse af generalerne Bülow, Rye, de Meza og Schleppegrell samt byens kommandant oberst Lunding foretog man et modangreb, der sendte de fjendtlige styrker på tilbagetog. Denne begivenhed mindes hvert år i Fredericia den 6. juli.

I dag er Fredericia Kommune i rivende udvikling inden for handel og industri med fokus på bæredygtighed og naturområdernes værdi for byen mv. Mange borgere og turister nyder byens smukke beliggenhed med tydelige historiske præg – tæt på strand og skov.

LILLEBÆLT

Lillebælt er et unikt område med fantastisk dyre- og planteliv, flotte landskaber, en spændende kulturhistorie og en spektakulær geologi. I regi af Naturpark Lillebælt vil vi gerne værne om bæltet og i fællesskab med borgere og brugere skabe lokale, overraskende og nærværende oplevelser.

naturpark
LILLEBÆLT
- et hav af oplevelser



Se hvad vi laver via QR-koden og følg os på www.facebook.com/naturparklillebaelt/

VELKOMMEN

De største kommunale skovområder er beskrevet i denne folder og du er meget velkommen. Skovene drives naturært, hvorved den biologiske værdi sikres. Samtidig er der fokus på, at de giver rum til oplevelser og aktivitet for dig som bruger. Vi gør en stor indsats for at bevare og øge mængden af de mange spændende dyr og planter i skoven. Vi vil derfor bede dig respektere de få regler om færdsel i skoven, som er angivet i naturbeskyttelsesloven. Der gælder bl.a.

- Hunde skal holdes i snor – af hensyn til skovens dyreliv og de andre skovgæster
- Respekter de private beboeres ejendomme – gå gerne forbi, men tag ikke ophold inden for 50 m fra husene
- Træer og buske må ikke beskadiges
- Brug skraldespandene – og ikke naturen til dit affald
- Brug af åben ild er forbudt – dog undtaget de anlagte bål- og grillpladser
- Motorkørsel, herunder scootere, er også forbudt i skoven!

Du kan læse og lære meget mere via QR-koden og følge os på www.facebook.com/DetGroenneFredericia/

facebook

Venlig hilsen
Fredericia Kommune



SIGNATURFORKLARING

	Skel		Naturcenter
	Offentlig vej		Parkering
	Skovvej		Toilet
	Skovspor, sti		Handicap toilet
	Dige		Madpakkehus
	Vandløb		Naturlegeplads
	Bevokningsgrænse		Restaurant
	Bevokningsens anlægsår		Badestrand
	Løvskov		Shelterplads
	Nåleskov		Hundeskov
	Eng, mose, ager m.m.		Dyrehave
	Trampesti		
	Urørt skov		

