

TVÆRSNIT A-A, 1:250

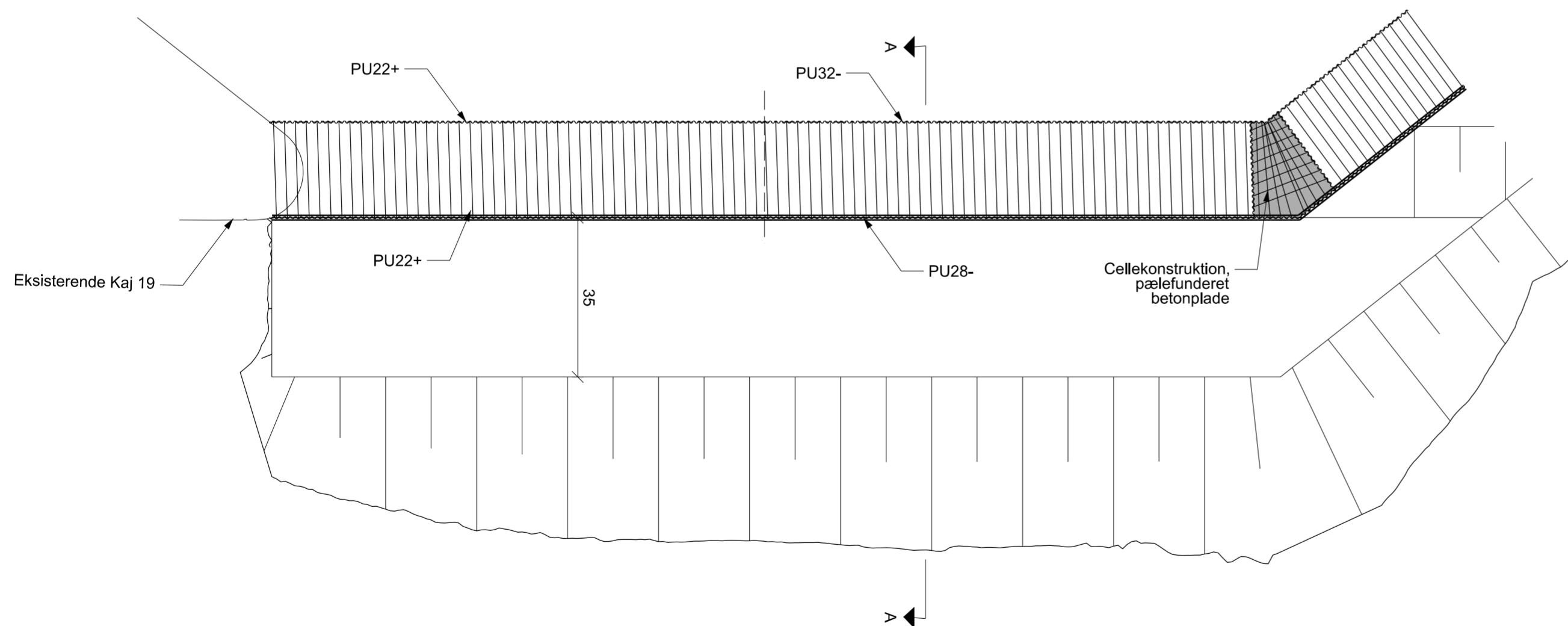
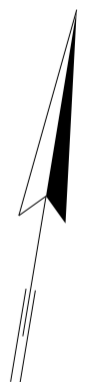
19-112 0

**NOTE:**

Koter er i meter DNN  
 Ubenaevnte mål er i millimeter  
 Koordinater er system UTM 32N


**SIGNATUR:**

■ Beton



PLAN, 1:1000

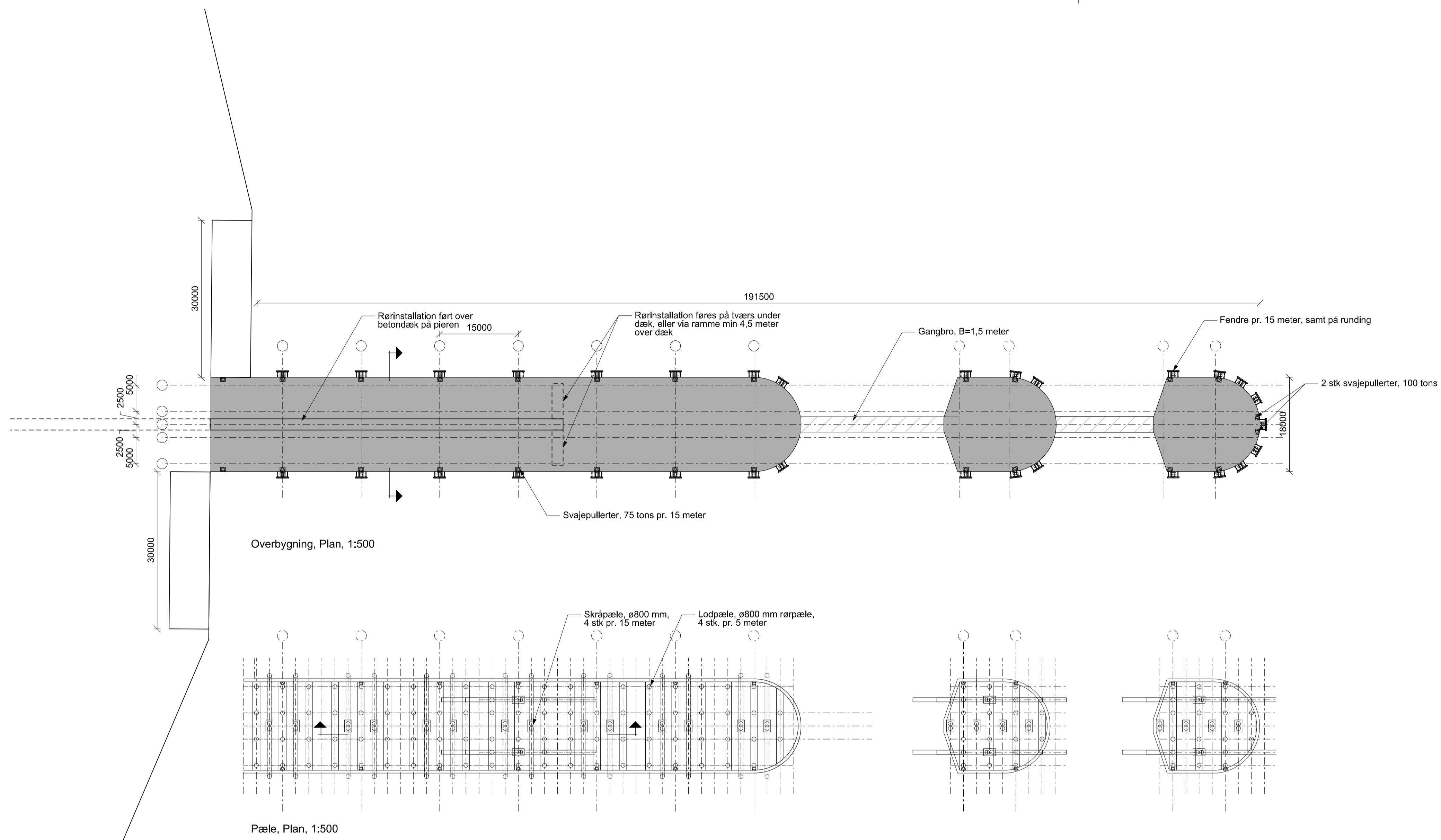
Revision/Tekst	Udarb./Tegn.	Kontrolleret	Godkendt	Dato
Udarb./Tegn EDLG	Kontrolleret PHBJ	Godkendt KALR		
Sag nr. 23.1000.57	Mål 1:500; 1:1000	Dato 2021-06-23	Side	

Fredericia, Kaj 19  
 Projektforlag  
 Hovedstrækning, Principsnit of plan Tegn. nr.  
**SWECO**   
 Kokbjerg 5, 6000 Kolding, +45 7220 7207

19-112 0

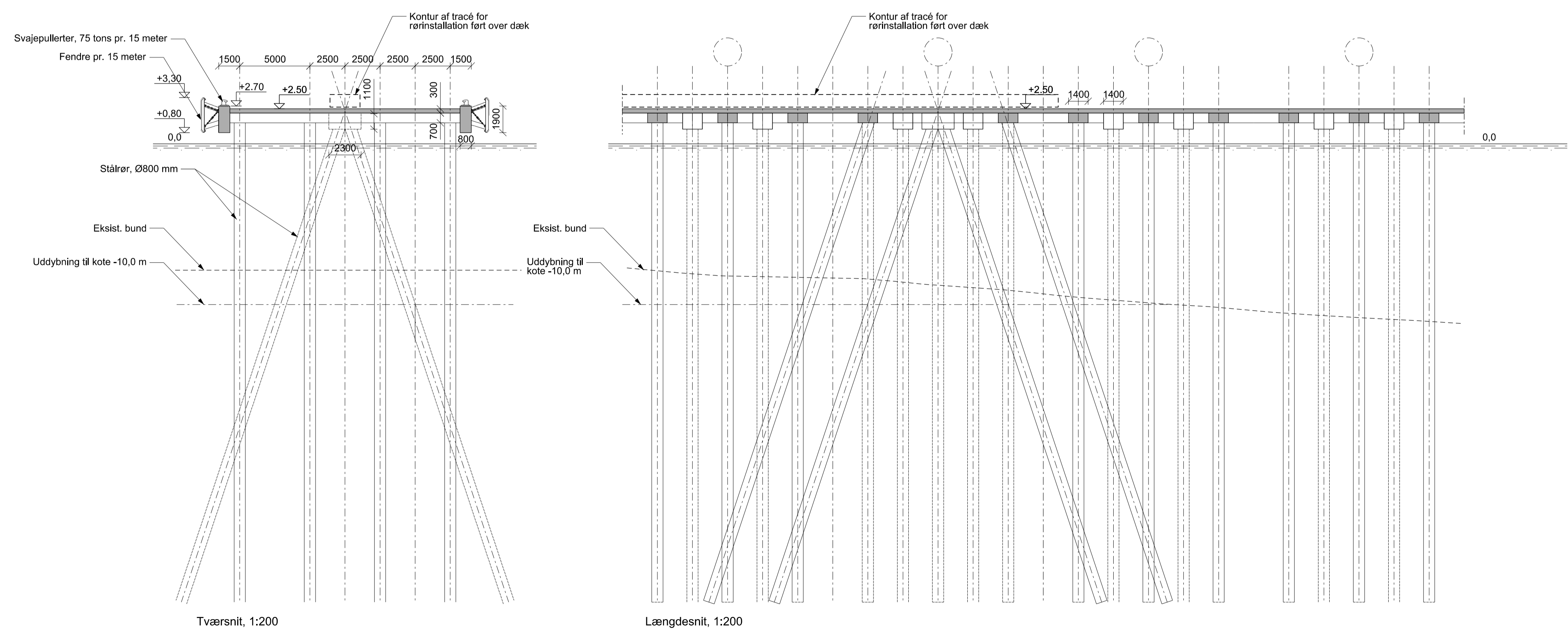
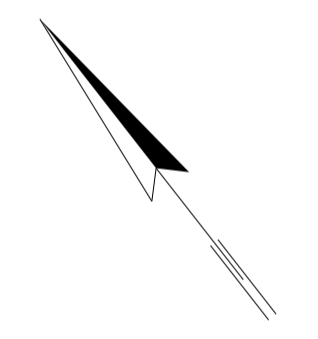






23-113 0

**NOTE:**  
 Koter er i meter DNN  
 Ubenævnte mål er i millimeter  
 Koordinater er system UTM 32N



**SIGNATUR:**  
 Beton

Revision/Tekst	Udarb./Tegn.	Kontrolleret	Godkendt	Dato
Udarb./Tegn	Kontrolleret	Godkendt		
YIJY	NIBC	LOPT		
Sag nr.	Mål	Dato		Side
23.1000.56	1:200 1:500	18.06.2021		

Fredericia, Kaj 23  
 Projektforlag  
 Midterpier  
 Bropier, Principsnit og plan  
 Tegn. nr.  
 23-113 0